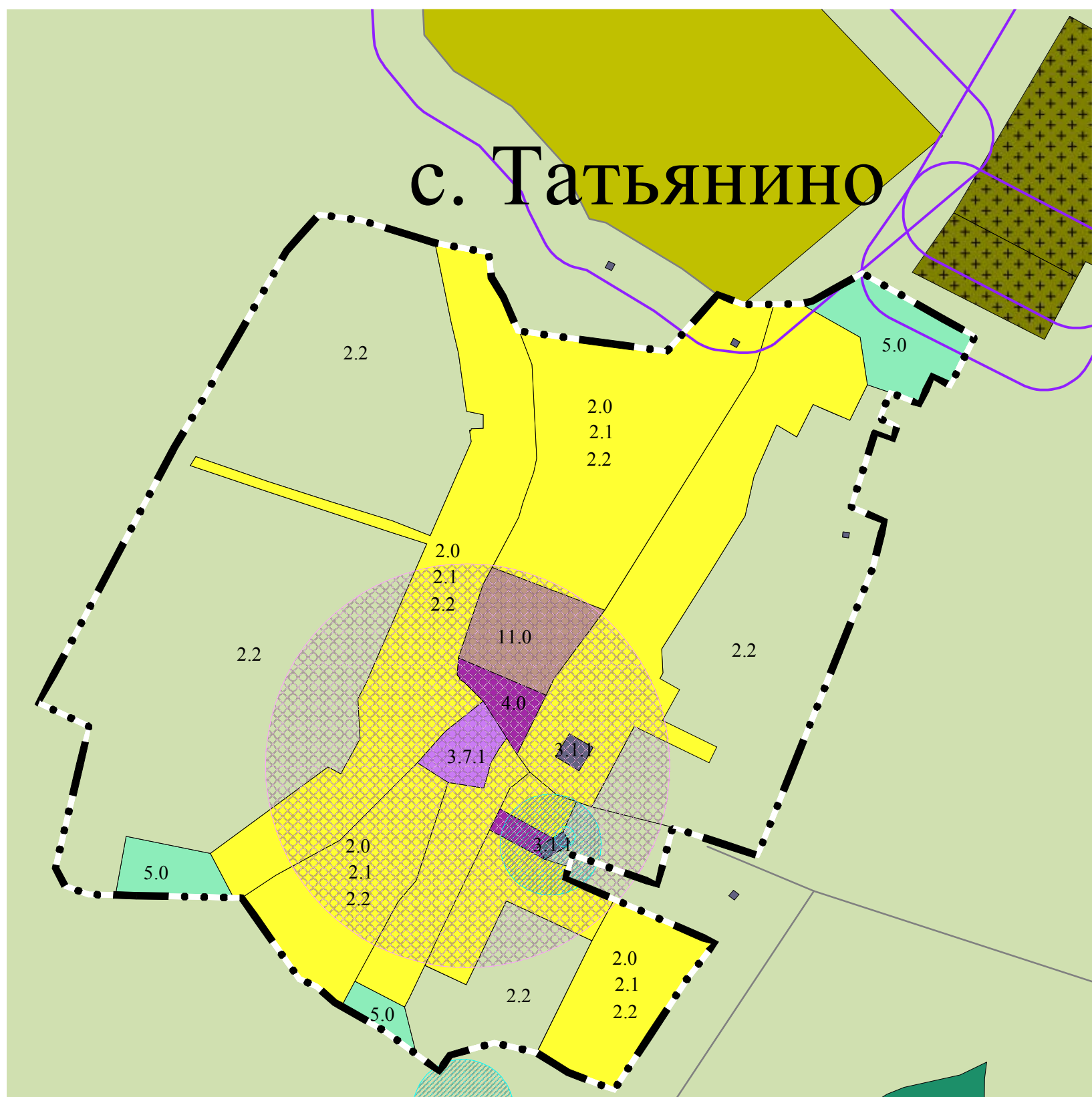
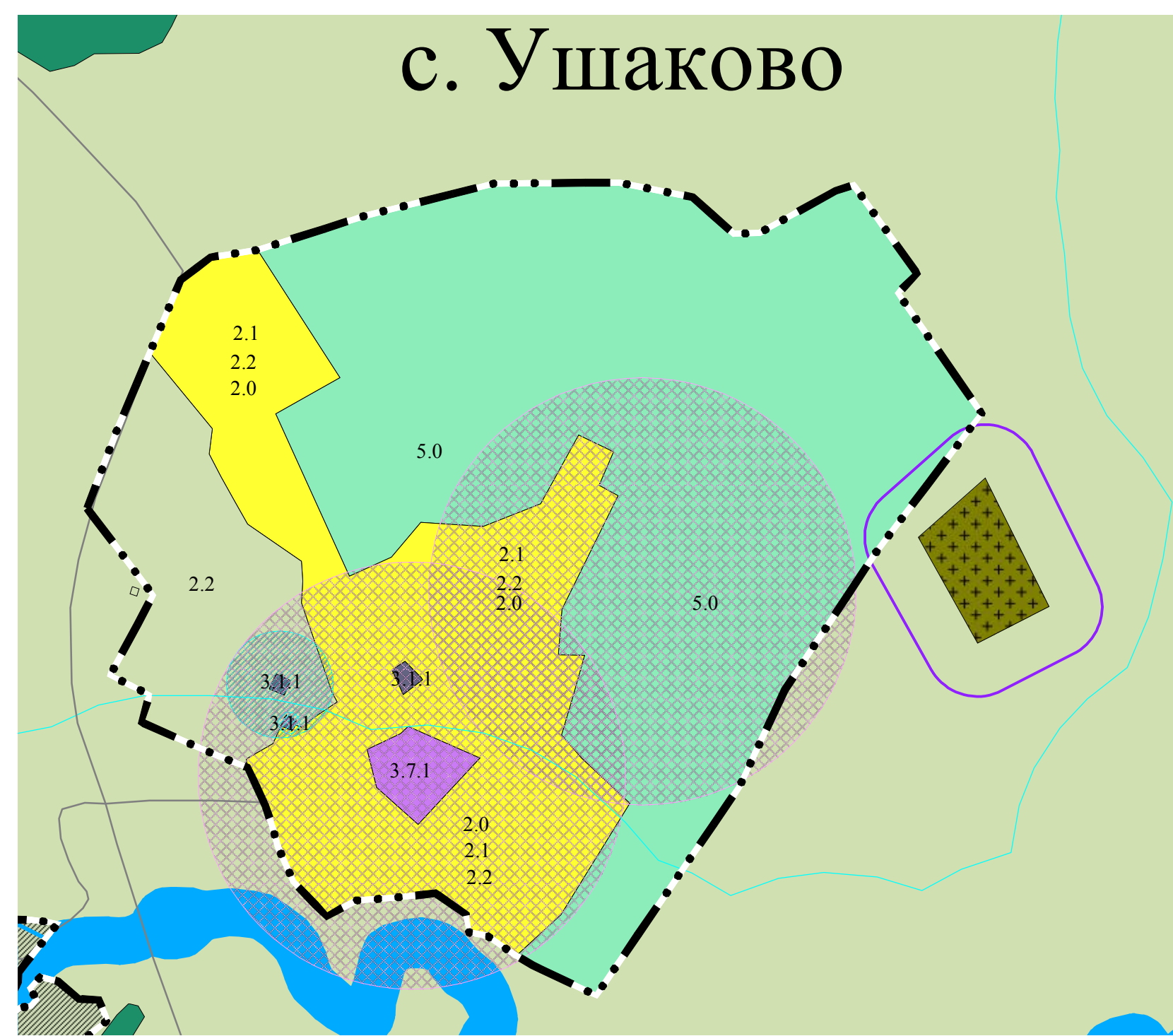
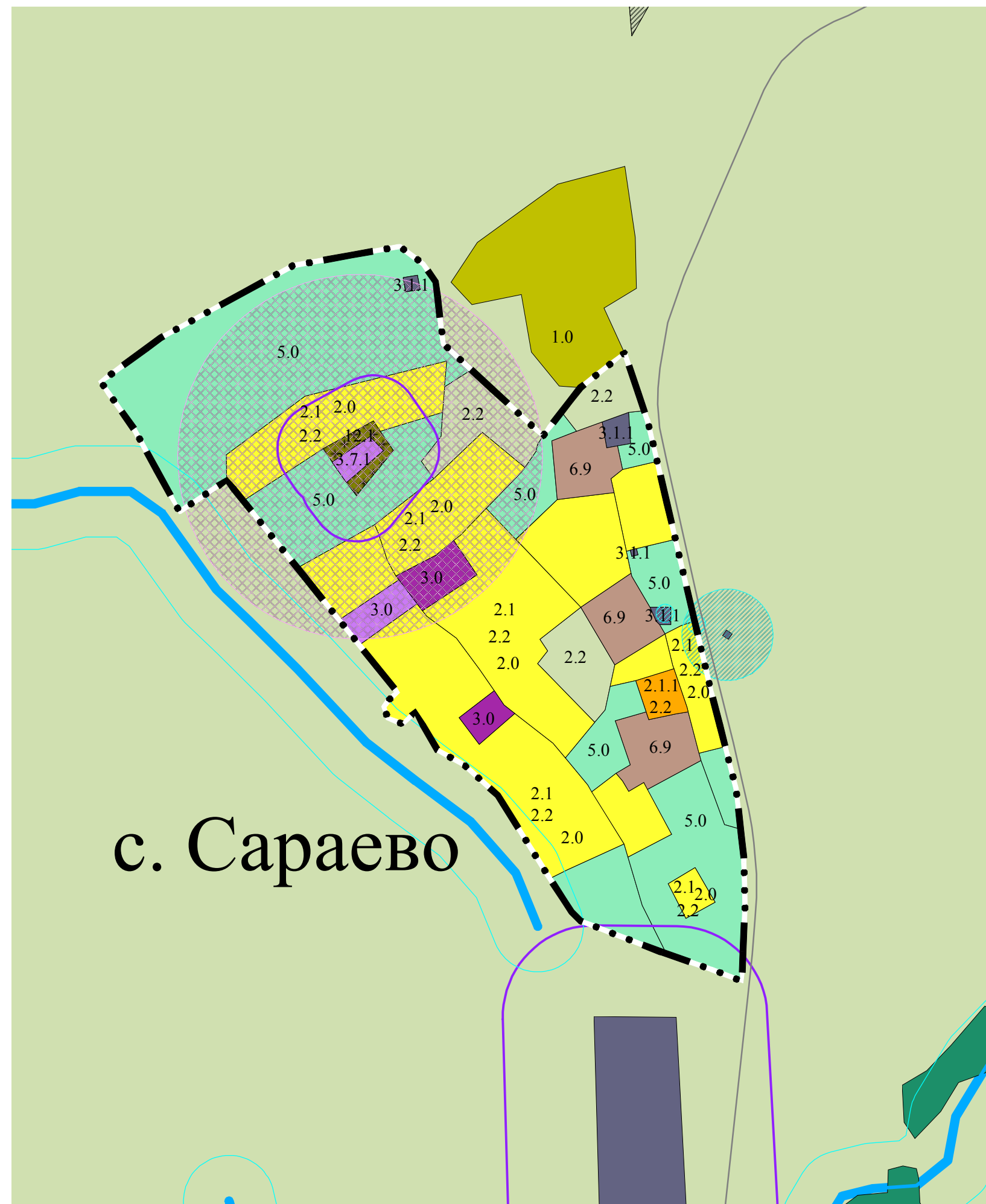
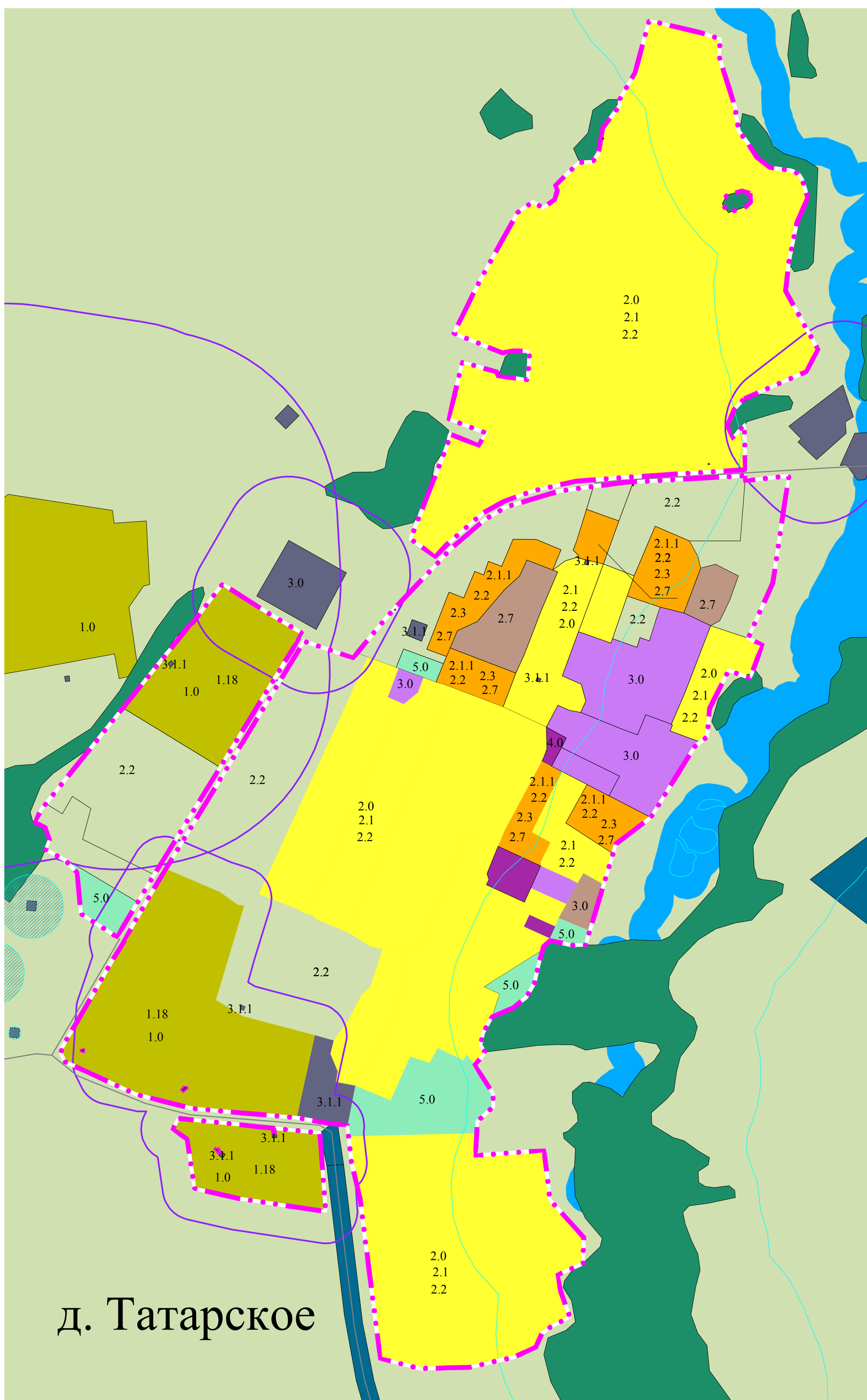
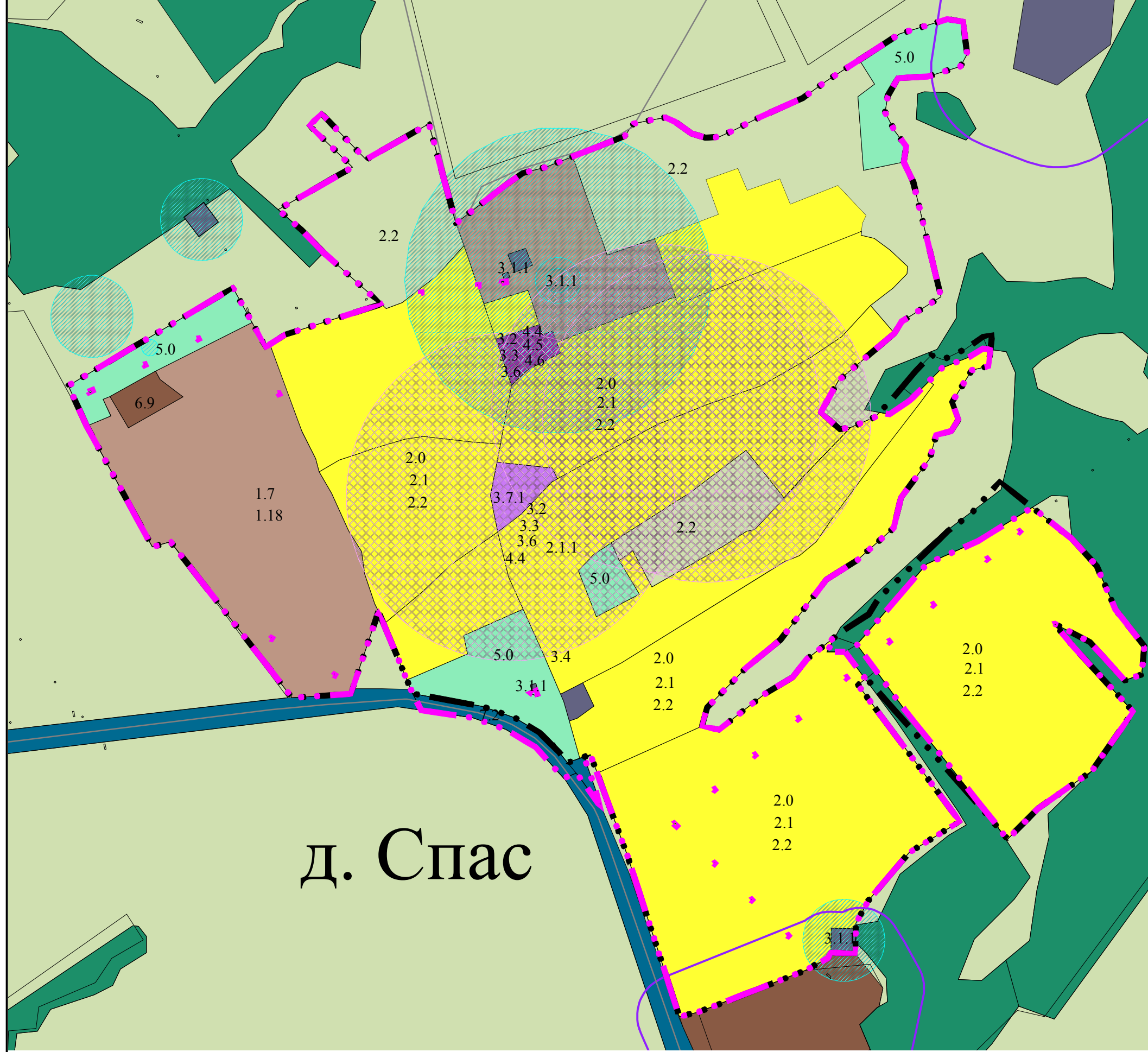


Костромская область
Муниципальный район город Нерехта и Нерехтский район
Волжское сельское поселение
Внесение изменений в Правила землепользования и застройки
Карта градостроительного зонирования
Карта границ зон с особыми условиями использования территории.
Фрагменты М 1:5 000



Код и вид разрешенного использования земельного участка

- 1.0 Сельскохозяйственное использование
- 1.18 Обеспечение сельскохозяйственного производства
- 1.7 Животноводство
- 2.0 Жилая застройка
- 2.1 Для индивидуального жилищного строительства
- 2.1.1 Малоэтажная многоквартирная жилая застройка
- 2.2 Для ведения личного подсобного хозяйства (приусадебный земельный участок)
- 2.3 Блокированная жилая застройка
- 2.7 Обслуживание жилой застройки
- 3.0 Общественное использование объектов капитального строительства
- 3.1.1 Предоставление коммунальных услуг
- 3.2 Социальное обслуживание
- 3.3 Бытовое обслуживание
- 3.5.1 Дошкольное, начальное и среднее общее образование
- 3.6 Культурное развитие
- 3.6.1 Объекты культурно-досуговой деятельности
- 3.7.1 Осуществление религиозных обрядов
- 3.8 Общественное управление
- 4.0 Предпринимательство
- 4.4 Магазины
- 4.5 Банковская и страховая деятельность
- 4.6 Общественное питание
- 5.0 Отдых (рекреация)
- 6.9 Склад
- 7.2 Автомобильный транспорт
- 11.0 Водные объекты
- 12.1 Ритуальная деятельность

Условные обозначения:

- Граница сельского поселения
- Граница населенного пункта существующая
- Граница населенного пункта планируемая
- Земли водного фонда
- Земли лесного фонда
- Территория кладбища
- Зона застройки индивидуальными жилыми домами
- Зона застройки малоэтажными жилыми домами (до 4 этажей, включая мансардный)
- Многофункциональная общественно - деловая зона
- Зона специализированной общественной застройки
- Производственная зона
- Коммунально - складская зона

- Зона инженерной инфраструктуры
- Зона транспортной инфраструктуры
- Зона сельскохозяйственных угодий
- Проектируемая зона сельскохозяйственных угодий
- Зона садоводства, огородничества
- Производственная зона сельскохозяйственных предприятий
- Зона отдыха
- Иные зоны
- Водоохранная зона
- Зона санитарной охраны источника питьевого и хозяйственно-бытового водоснабжения
- Санитарно защитная зона
- Защитная зона объектов культурного наследия

Закрытое акционерное общество "Проектно-инвестиционная компания" (ОАО "ПРОЕКТИНВЕСТ")						
Генеральный директор					Рыжова И.В.	
Начальник МКП-1					Давыдова О.А.	
		Исполнители:				
Главный архитектор проекта					Лебедев Г.С.	
Вед. архитектор					Лебедева Е.В.	
Заказ №	1478 - ПИ.02					
Заказчик	Комитет экономики, земельных и имущественных отношений администрации муниципального района город Нерехта и Нерехтский район Костромской области					
Часть 2	Карты территориального планирования					
Объект	Внесение изменений в Правила землепользования и застройки Волжского сельского поселения муниципальному району города Нерехта и Нерехтский район Костромской области					
Наименование чертежа	Карта градостроительного зонирования. Карта границ зон с особыми условиями использования территории.					
Масштаб	Карта		Карта (всего)		Дата	Гриф секретности
	Номер	Лист	Листов			
1:5 000	1	1	1	2	2025	не секретно